

LANDEAN

CARTE COMMUNALE

PLAN ANNEXE

Commune - Partie Sud ouest


PLANIS

5, Square du Chêne Germain
35510 Cesson-Sévigné
Email: ile_et_vilaine@planis.fr

APPROBATION

1/5000


Légende

 Secteur affecté par le bruit : 100 m de part et d'autres de l'axe de la RD177


Servitudes d'utilité publique :

A4 - Servitudes relatives aux terrains riverains de cours d'eau non domaniaux


A5 - Servitudes pour la pose des canalisations publiques d'eau potable et d'assainissement

 I4 - Servitudes relatives à l'établissement des canalisations électriques

EL7 - Servitude d'alignement

 PT2 - Servitudes relatives aux transmissions radioélectriques concernant la protection contre les obstacles de centres d'émission et de réception exploités par l'Etat

 AC1 - Servitude de protection des monuments historiques

 A8 - Servitudes résultant des travaux de boisement et de reboisement exécuté par l'administration

T7 - Servitudes établies à l'extérieur des zones de dégagement

